

# EXTREMADURA SPANJE



ZUIDERHUIS  
19-27 APRIL 2022

## **EXTREMADURA PUUR NATUUR EN AUTHENTIEK**

Een regio vol contrasten met Middeleeuwse dorpjes, nationale- en natuurparken, vruchtbare valleien , bergen, majestueuze watervallen en uitgestrekte steppen en dehesas (een soort boomweiden). Het is een dun bevolkt gebied waar roofvogels zoals arenden en gieren ons rond de oren vliegen. Maar ook massa's andere gekende en minder gekende vogels zoals witte en zwarte ooievaars, bijeneters, blauwe eksters, rode en zwarte wauwen en nog veel meer. Maar ook wilde katten zoals de lynx en Iberische varkens (pata negra) kan men er tegenkomen, evenals slangen en schorpioenen. In dit vergeten stukje Spanje staat een wandelvakantie garant voor een surrealistische ervaring.

### **DEELNEMERS**



Vlnr; Luc Delodder met naast hem zijn echtgenote Bernarde Destoop (Wielsbeke), Fernand Verstraete (Izegem), Luc Bruneel met naast hem zijn echtgenote Nicole Verstraete ((Ingelmunster), Geert Bisschop en zijn echtgenote (gekniel) Riet Lenaert (Iddergem) en Ludwig D'Haese – reisleader (Merchtem)

Dinsdag 19 april 2022

In de namiddag komen we aan in het dorpje Cabezuela del Valle. We verkennen meteen het dorpje.





Ons eerste logement is gelegen in het dorpje Cabezuela del Valle, gelegen in de Valle del Jerte of de vallei van de Jerte.




Het is een nog authentiek dorpje met weinig nieuwbouw. We treffen er huizen aan uit de 17<sup>de</sup> en 18<sup>de</sup> eeuw.





Wij logeren in de vroegere Joodse wijk, dit was aan het einde van de 15<sup>de</sup> eeuw. De Katholieke Koningen gaven de Joodse wijk toelating om uit te breiden zodat ze er comfortabel hun beroep konden uitoefenen.



Nadien doen we nog een korte wandeling in de omgeving van het dorp.



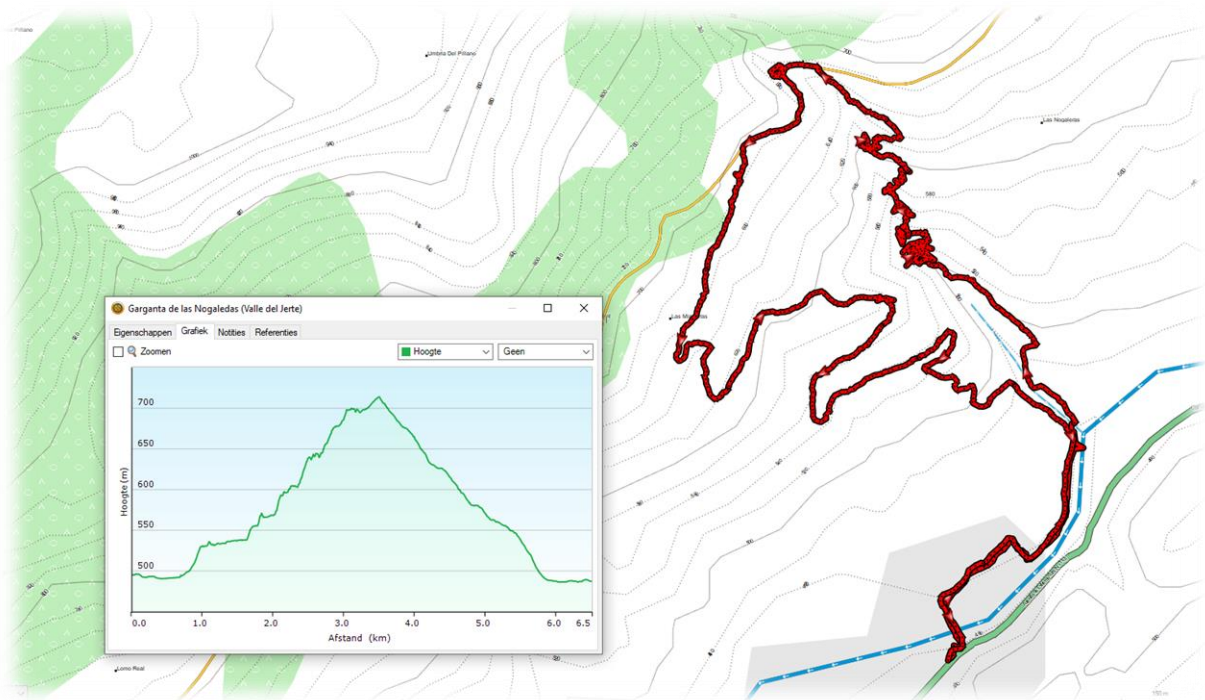




Ondanks het zonnig is, is het toch naar de frisse kant.

## Woensdag 20 april 2022 (eerste wandeling)

- Wandeling : Luswandeling Garganta de los Nogales
- Gebied : Cabezuela del Valle
- Afstand : 7 km
- Stijgen : 300 m
- Dalen : 300 m
- Duur : 3 uur





Onze eerste wandeling gaat door de kloof van Nogales. Het is een van de meest populaire kloven van de Jerte-vallei en een van de mooiste natuurlijke pareltjes van de vallei.



In het Gredosgebergte bevindt zich een vallei met een rivier die er op de kaart verbazend rechtlijnig uitziet. Dat is geen toeval. De Jerte rivier stroomt langs Spanje's grootste geologische breuklijn. Vandaag is de vallei vooral bekend om z'n kersen.





Elke Spanjaard weet dat de beste Spaanse kersen, namelijk de cereza picota, uit Extremadura komen, en om precies te zijn uit de Valle del Jerte in de provincie Caceres. Deze unieke

uithoek aan de zuidkant van de Sierra de Gredos wordt twee keer per jaar door een vloedgolf van bezoekers overspoeld. In het voorjaar staan de 'cerezos' in bloei wat prachtig idyllische panorama's oplevert. In de zomer zijn ze zwaarbeladen van verschillende varianten van de picota-kersen. Maar het zijn vooral Spanjaarden die naar de streek komen. Veel buitenlanders ziet men er niet.





De witte affodil (links boven) is een veel voorkomende wilde bloem hier in de streek. De bladeren zijn vlezig en biesachtig.





Deze wandeling gaat langs vijf prachtige watervallen. De ene al fabelachtiger dan de andere.

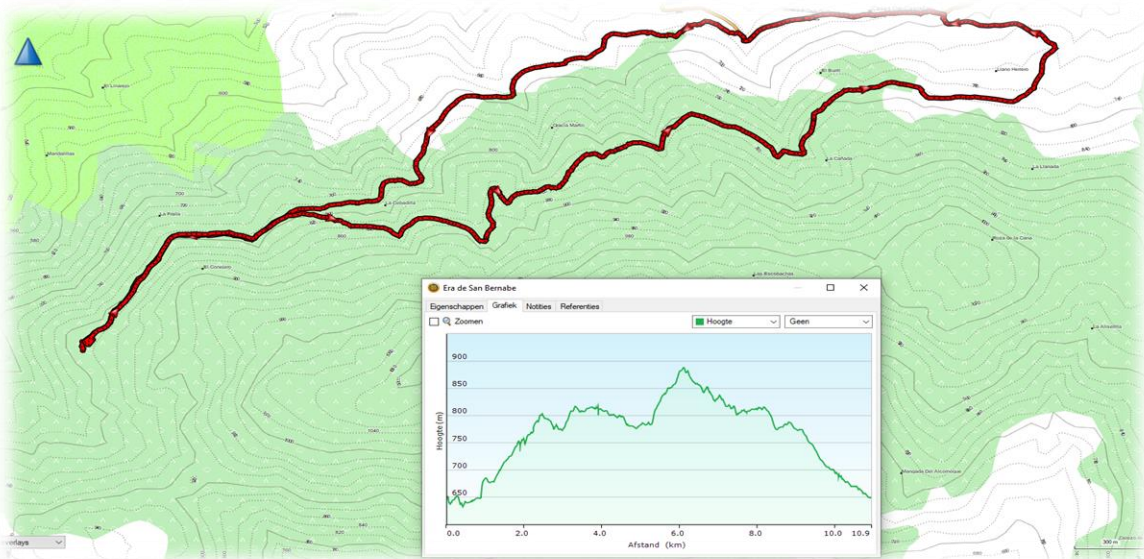




De watervallen van Caozo is een van de spectaculairste watervallen van de regio.

## Woensdag 20 april 2022 (tweede wandeling)

- Wandeling : Luswandeling Era de San Bernabe
- Gebied : Casas del Castanar
- Afstand : 11 km
- Stijgen : 500 m
- Dalen : 500 m
- Duur : 4 uur





Links is een wilde orchidee en rechts wilde lavendel. De orcideeënfamilie is een van de grootste plantenfamilies op aarde. Het aantal soorten wordt op zo rond de 20.000 geschat.





De regen van de voorbije nacht heeft een laagje sneeuw achtergelaten op de hoogste toppen van de bergen in de omgeving.



Een roodborstje heeft net een verse worm gevonden. Het vogeltje zijn zang is het gehele jaar te horen. Hij begint 's ochtends te zingen als het nog donker is. Bij gevaar stoot hij de kreet tsik uit. Een bijzonderheid aan het roodborstje is dat ook de vrouwtjes zingen, vooral in de herfst. Rechts onder is een spaanse parelmoervlinder. De kleine parelmoervlinder is een opvallende vlinder door de spiegels op de onderkant van zijn vleugels. De vlinder legt zijn eitjes enkel aan de onderkant van een blaadje van viooltjessoorten.



De mooie gekleurde bolletjes die we hier zien zijn galappels. Galwespen zetten een of meerdere eitjes af op de eik, soms ook op andere bomen. Sommige soorten doen dat op de



bladeren, andere soorten doen dat op twijgjes of zelfs op de stam. Hierdoor gaat het plantenweefsel snel woekeren en vormt de eik een klein appeltje: de "galappel". In de meeste gevallen gaat in de galappel de made van de wesp groeien en zich voeden om zelf uiteindelijk zelf terug een wesp te worden. In België zien we eerder kleine galletjes, vooral op bladeren.





Het hoogste punt van onze tweede wandeling geeft ons een prachtig uitzicht op de rivier Jerte. Op het hoogste punt ligt tevens nog een oude dorsvloer. Dit is een cirkelvormige constructie die gebruikt werd om het graan te dorsen.





Vóór het Jura was Spanje nog deel van het supercontinent Gondwana. Dit continent omspande Afrika en Zuid-Amerika, maar ook stukjes van Europa, waaronder Iberië. Door de

vorming van de Atlantische Oceaan in het Jura en daarna het Krijt, brak Gondwana op in de continenten die we nu op de wereldkaart herkennen. Dit veroorzaakte enorme spanningen waardoor heel lange breuklijnen zich vormden en opvulden met magma, onder andere de Plasencia-breuk die door de Jerte-vallei loopt. Een magmatisch gesteente genaamd doleriet kan je langs de rivierbedding van de Jerte vinden, als stille getuige van het prehistorische natuurgeweld. De breuklijn is volgens geologen nog steeds actief en kan vroeg of laat een aardbeving veroorzaken.







Met een beetje verbeelding zie je in deze steen een konijn of een muis



De Jerte-rivier stroomt rechtlijnig naar Plasencia in het zuidwesten, om zich uiteindelijk bij de Taag, die naar Lissabon stroomt, te voegen. Weinigen weten dat de Jerte langs één van Spanje's, en zelfs Europa's grootste geologische breuklijnen loopt.

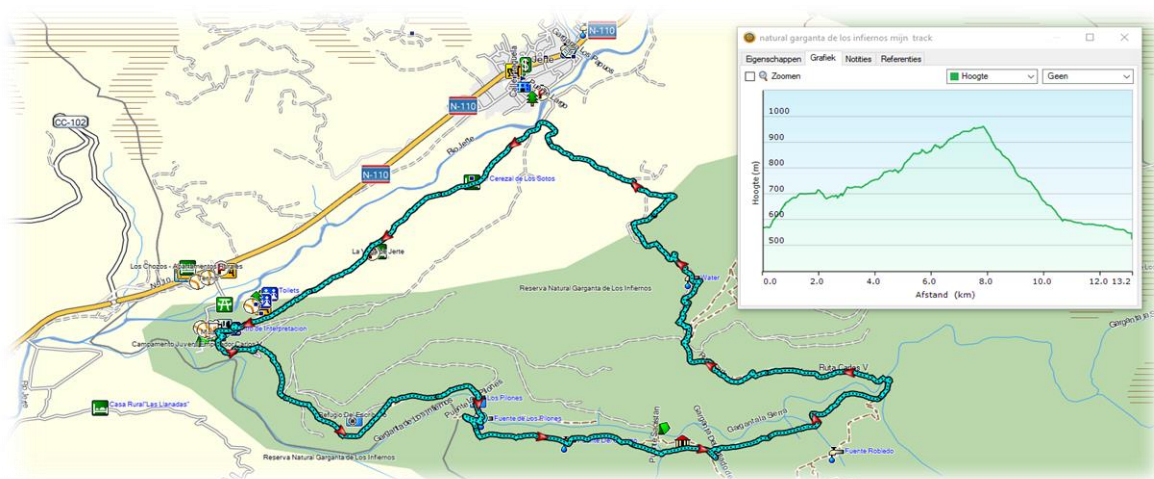
De breuk vormde zich in het Juratijdperk. Zelfs kleuters weten waar dit tijdperk beroemd om is. Inderdaad, om de dinosaurïërs.



Luc en Bernarde hebben in de namiddag in het dorp nog een wandelingetje gemaakt en bezochten er een kapel.

### Donderdag 21 april 2022


- Wandeling : Luswandeling Los Pilones de la Garganta de los Infiernos
- Gebied : Cabezuela del Valle
- Afstand : 13 km
- Stijgen : 700 m
- Dalen : 700 m
- Duur : 5 uur







Vandaag doen we een luswandeling in het natuurreservaat la Garganta de los Infiernos. Dit reservaat is gelegen in de Valle del Jerte tussen de noordwestelijke helling van de Sierra de Tormantos, de zuidwestelijke helling van de Sierra de Gredos en de rivier de Jerte.





De omgeving van de Garganta de los Infiernos is prachtig en van grote natuurlijke rijkdom, met talloze watervallen en ontelbare beken en krekken die een netwerk van zijrivieren vormen

over de hoofdkloof, waar uiteindelijk al deze beekjes en beken in de rivier de Jerte samenkomen.







De zon schijnt volop en het zijn aangename temperaturen.

